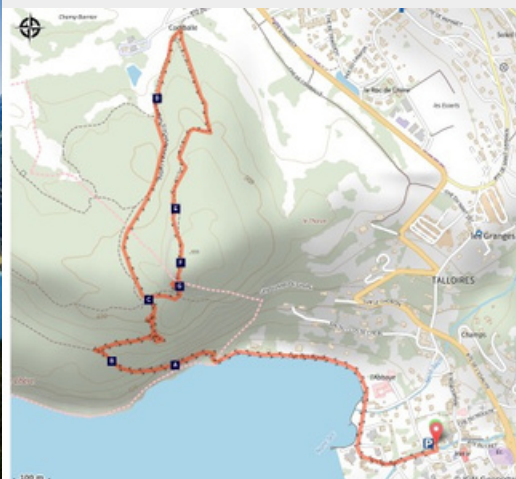



Roc de Chère depuis Talloires : Sur les traces du passé

Réserve Naturelle du Roc de Chère - Talloires-Montmin



Une magnifique balade qui retrace l'histoire du site de manière ludique et pédagogique.

Venez emprunter un sentier historique, construit jadis par les moines de l'Abbaye de Talloires pour aller chercher du bois.

Cette randonnée offre une belle pause contemplative avec plusieurs points de vue sur le lac d'Annecy et les montagnes.

Infos pratiques

Pratique : Rando été

Durée : 1 h 30

Longueur : 5.5 km

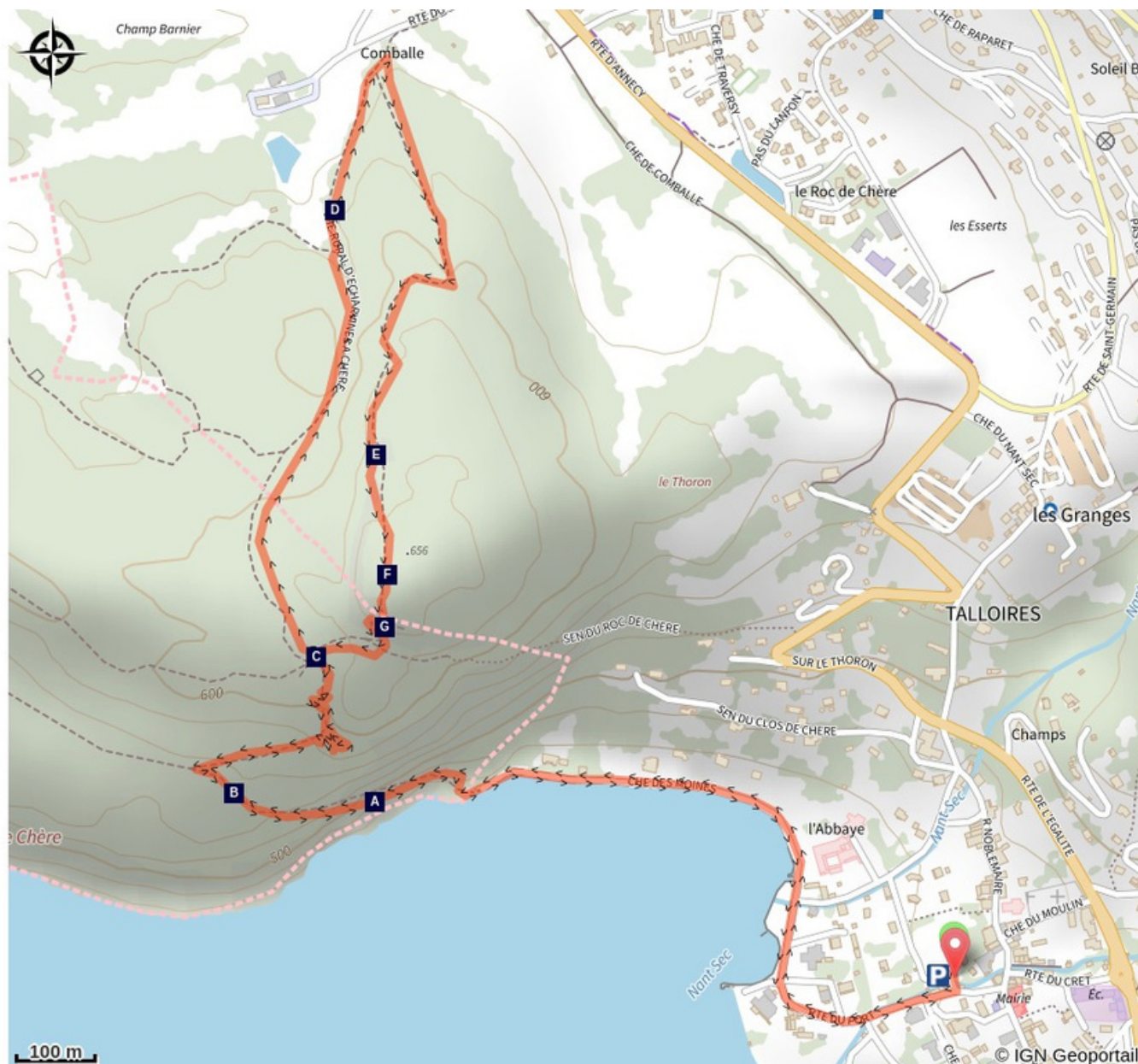
Dénivelé positif : 276 m

Difficulté : Intermédiaire

Type : Boucle

Thèmes : Architecture, Lac et glacier, Montagne sans voiture, Pastoralisme, Point de vue

Sur votre chemin...



Sur les pas des moines (A)

Quel est ce château au loin ? (B)

Quelles sont ces traces sur la roche ? (C)

Le golf : un partenariat historique (D)

À la recherche de la grotte cachée (E)

Le château de Menthon-Saint-Bernard (F)

Les vestiges d'une civilisation (G)

Sur votre chemin...



Sur les pas des moines (A)

Fondé en 1018, le prieuré devient abbaye royale en 1674. Les moines y ont résidé jusqu'en 1793. Longtemps propriétaires d'une partie du Roc de Chère, ils ont exploité le site de multiples façons : récolte de bois de chauffe, pâturages pour les bestiaux, cultures (froment, seigle, orge, vigne), élevage piscicole avec la création d'un vivier, extraction de matériaux. Le chemin des moines a été réhabilité fin 2012. À l'époque, la forêt était beaucoup moins présente !



Quel est ce château au loin? (B)

De l'autre côté de la rive se trouve la presqu'île de Duingt, occupée depuis près de 1000 ans par le château de Duingt, anciennement appelé Châteaudevieux. C'était une forteresse d'origine médiévale, propriété des seigneurs de Duin, qui permettait de contrôler la route du commerce de sel entre Moutiers en Savoie et Genève. Aujourd'hui Châteaudevieux est devenu propriété de la famille Certeau.

Crédit photo : J.Heuret



Quelles sont ces traces sur la roche? (C)

Au-delà de cette belle vue, vous avez sûrement repéré les traces circulaires d'anciennes extractions de meules dans les dalles de grès. Une croix est aussi gravée, elle représente l'ancienne limite entre le territoire du Comté de Menthon et celui des moines de l'abbaye de Talloires.

Au 17ème siècle certaines pierres ont été enlevées, probablement pour être utilisées comme meules à raisin, à blé ou à noix, pour produire du vin, de la farine ou de l'huile.



Le golf : un partenariat historique (D)

Le Golf du Lac d'Annecy a été créé en 1953 sur le site du Roc de Chère. A cette époque la réserve naturelle nationale n'existait pas encore, puisqu'elle a vu le jour uniquement en 1977.

Aujourd'hui le parcours du Golf compte 18 trous et une partie se situe au cœur de la réserve naturelle. Une charte environnementale fixe les objectifs de préservation des écosystèmes et cadre les bonnes pratiques à mettre en place pour un partenariat pour une gestion en faveur de la biodiversité.



À la recherche de la grotte cachée (E)

Le massif karstique du Roc de Chère prend la forme un véritable gryère, du fait de la dissolution de la roche par l'eau qui circule. Il est donc perforé de grottes, dont la plus part au contact du lac.

La plus grande est celle du Grand Pertuis (cf photo), dont le nom signifie fissure, passage étroit entre les rochers. Cette grotte n'est accessible que par le lac.

Suivez les sentiers pour respecter la biodiversité de ce milieu fragile.

Crédit photo : @MalorieParchet



Le château de Menthon-Saint-Bernard (F)

Le Château de Menthon-Saint-Bernard servait au XII^e siècle de château fort dans lequel les villageois pouvaient trouver refuge lors des périodes troublées. C'est seulement après la Renaissance que l'austère château se transforme en lieu d'habitation. Aujourd'hui on parle d'une riche demeure seigneuriale, qui appartient à la même famille depuis 23 générations.



Les vestiges d'une civilisation (G)

Face au château de Duingt, vous pouvez observer les vestiges d'une civilisation remontant à plus de 3000 ans avant notre ère. En effet, sous les eaux du lac d'Annecy se cachent des anciens sites palafittiques. Des pieux en bois témoignent de l'existence d'anciennes habitations sur pilotis, construites sous l'emprise actuelle du lac d'Annecy / construites au bord du lac d'Annecy qui était alors plus bas qu'actuellement.

Trois zones de ce genre ont été identifiées sur le lac d'Annecy (2 à Sévrier et une à St Jorioz). Elles font partie des 111 sites palafittiques recensés sur l'ensemble de l'arc alpin et inscrits au patrimoine mondial de l'UNESCO.