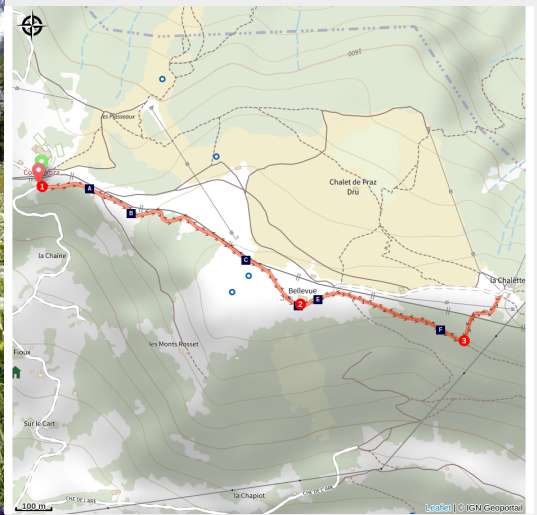


Balade du col de Voza à Bellevue

CC Pays du Mont-Blanc - Saint-Gervais-les-Bains



Vue depuis le col de Voza. Tramway du Mont-Blanc. (Lucie Rousselot - Asters CEN74)



Dominée par la majesté du mont Blanc, une promenade facile dans une ambiance pastorale propice à la flânerie.

A travers les pâturages, sur une piste facile, vous rencontrerez des champs de fleurs, admirerez les vaches Hérens aux colliers ouvragés (attention à ne pas les déranger ni entrer dans les parcs !) au son des stridulations des criquets et des chants des oiseaux de prairies. Un cadre bucolique, si près de l'imposant Dôme du Goûter du massif du Mont-Blanc !

Infos pratiques

Pratique : Rando été

Durée : 50 min

Longueur : 3.3 km

Dénivelé positif : 192 m

Difficulté : Très facile

Type : Aller-retour

Thèmes : Archéologie et histoire, Flore, Montagne sans voiture, Point de vue

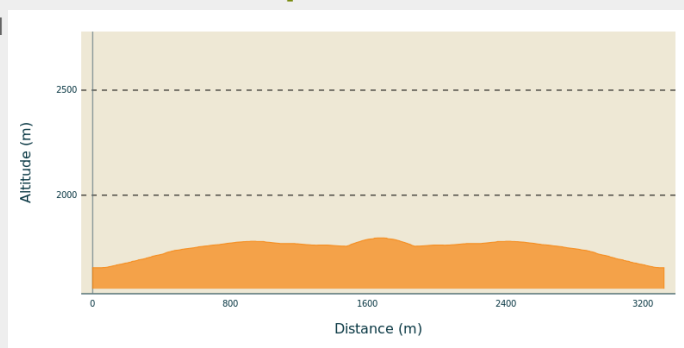
Itinéraire

Départ : Arrêt Col de Voza du Tramway du Mont-Blanc

Arrivée : Arrêt Col de Voza du Tramway du Mont-Blanc

Communes : 1. Saint-Gervais-les-Bains

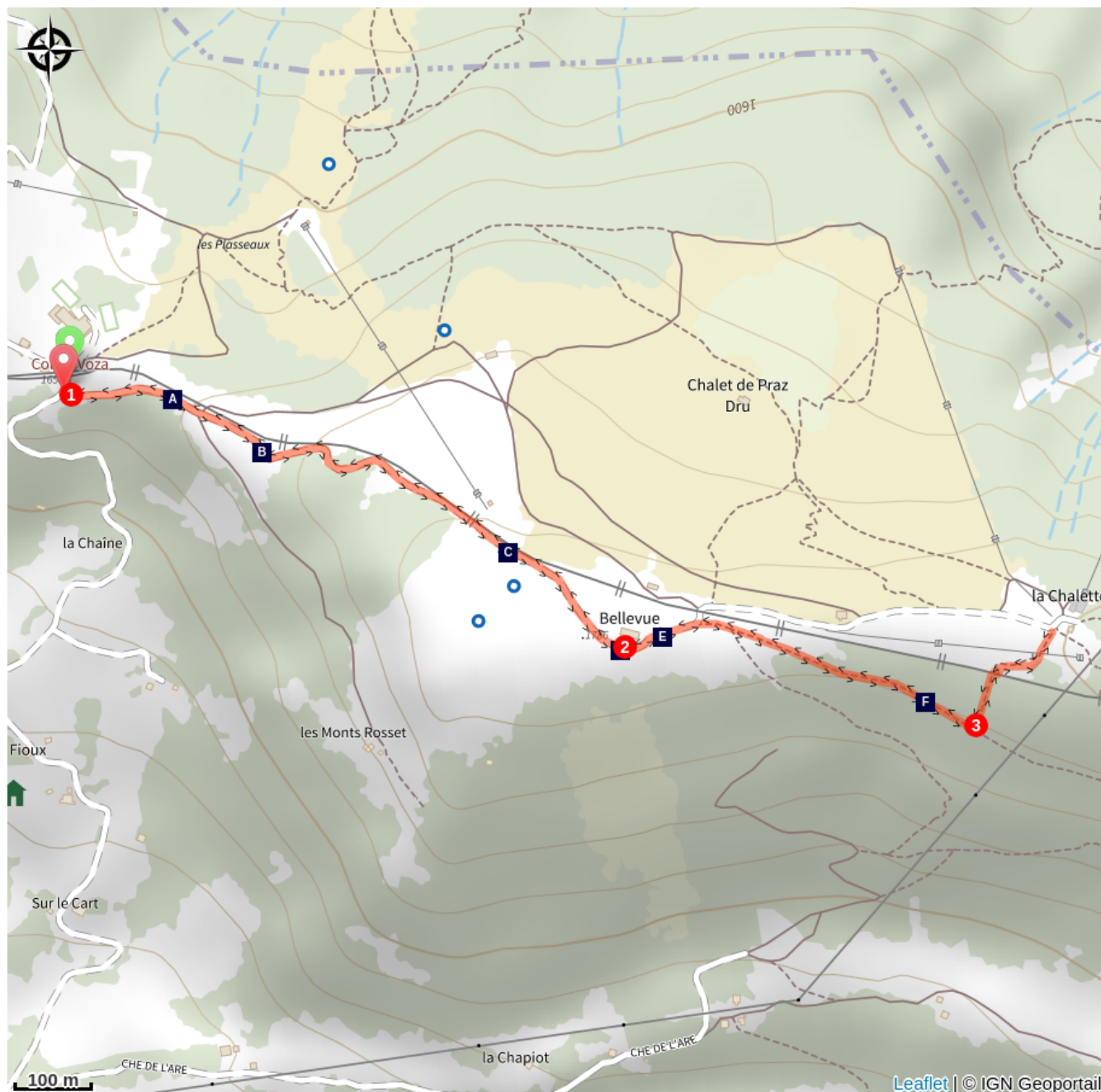
Profil altimétrique









Altitude min 1655 m Altitude max 1797 m

1. Quand on descend du Tramway du Mont-Blanc (TMB) à la gare du col de Voza, traverser la voie ferrée au niveau du restaurant et emprunter le sentier qui monte sur la droite.
2. Après une montée légèrement raide, vous arrivez à l'hôtel inoccupé de Bellevue. Un nom approprié pour ce belvédère dont la vue est à couper le souffle. Là se trouve une table d'orientation qui décrypte la succession d'aiguilles du massif du mont Blanc. Une pause est toute indiquée face à l'aiguille de Bionnassay et Mont Lachat au premier plan !
3. Traversez les voies pour remonter vers La chalette pour admirer la vue sur la vallée de Chamonix et sur le massif des Fiz à votre gauche et la réserve naturelle de Passy.

Sur votre chemin...



-  L'Epilobe à feuilles étroites (A)
-  Des vaches de combat venues de Suisse (C)
-  Le Tarier des prés (E)

-  L'alpage, une prairie fleurie (B)
-  L'hôtel vide de Bellevue... (D)
-  Le mont Lachat : un espace renaturé (F)

Toutes les infos pratiques

Animaux acceptés

De manière générale votre chien, s'il est autorisé, doit être tenu en laisse en espaces naturels. Par sa présence, son odeur et ses déjections, votre chien peut perturber la biodiversité. Sa divagation dans la nature peut avoir des conséquences lourdes pour la faune sauvage et les troupeaux (transmission de germes, stress de la faune sauvage, destruction des couvées au sol). Les chiens sont interdits en cœur de parcs nationaux et dans la plupart des réserves naturelles.

Comment venir ?

Transports

[Tramway du Mont-Blanc \(TMB\)](#)

Accès routier

L'accès le plus facile se fait à partir de l'arrêt du Tramway du Mont-Blanc : Col de Voza

Deuxième accès possible : Téléphérique des Houches-Bellevue
Depuis parking du Crozat (+ **45 min de marche**)

Parking conseillé

[+ 45 min de marche] Le Crozat - Bionnassay, Saint-Gervais

Sur votre chemin...




☘ L'Epilobe à feuilles étroites (A)

Parfait premier plan de votre photo souvenir du mont Blanc, l'Epilobe à feuilles étroites peuple ces lieux de ses beaux épis rose vif.

Outre son aspect esthétique, cette plante à nectar attirant les butineurs se développe facilement. Elle est très utile pour revégétaliser les sols de milieux alpins et nordiques perturbés. La prise de ses racines permet également de stabiliser le sol.

Crédit photo : Lucie Rousselot - Asters CEN74



☘ L'alpage, une prairie fleurie (B)

Les plantes de l'alpage sont en majorité des graminées (herbes) associées à des fleurs multicolores aux jolis noms de Gentiane, Epilobe, Sainfoin, Centaurée, Silène, Campanule... Cependant, ce spectacle qui nous enchante est en fait une adaptation au milieu difficile de la montagne.

A cette altitude, la période favorable au développement des plantes étant très courte du fait de la présence de la neige durant de nombreux mois, ces dernières multiplient des trésors d'ingéniosité pour se reproduire dans ce délai. L'une des astuces est d'avoir de grandes corolles colorées pour attirer les butineurs.

Crédit photo : @LucieRousselot



🐄 Des vaches de combat venues de Suisse (C)

Avec leurs corps sombres et trapus et leurs cornes à pointes noires, on pourrait croire à un troupeau de taureaux. Mais non ! Ce sont des vaches de combat : les Hérens. Cette race Suisse issue du Val d'Hérens dans le Valais est également appréciée pour sa viande et son lait. Elles se battent entre elles pour établir la hiérarchie dans le troupeau. Des « combats de reines » sont organisés entre les dominantes (les reines) de chaque troupeau, afin de désigner la reine du canton ou de la vallée.

Crédit photo : @JulienHeuret



🏠 L'hôtel vide de Bellevue... (D)

Pionnier des logements d'altitude dès le début du XIX^{ème} siècle, il ferme en 1980. A la fin des années 90, on veut reconstruire cet hôtel, situé sur le site classé du massif du Mont-Blanc. 10 ans et 3 projets plus tard, le permis de construire est enfin obtenu ! L'établissement a pour ambition d'être le premier hôtel « passif » de France : une très basse consommation d'énergie, permise notamment par la chaleur du Soleil. Ouverture prévue en 2010 ! Mais pour cause de non-respect du permis de construire, cet hôtel nouvelle génération n'a jamais pu ouvrir...



🐦 Le Tarier des prés (E)

Un tout petit oiseau, mais d'importance ! Caractéristique des prairies et se nourrissant essentiellement d'insectes et d'araignées, sa présence témoigne du bon état de santé de la prairie qu'il occupe. On le trouve ici dans cet alpage.

Perché sur de hautes plantes, le mâle, infatigable chanteur, monte la garde près de la femelle lorsqu'elle couve. Mais cela ne les protège pas de tous les dangers. Le nid construit au sol, rend la nichée très vulnérable. Prudence donc ! Penser à bien tenir ses chiens en laisse au printemps !

Crédit photo : @JulienHeuret



🌿 Le mont Lachat : un espace renaturé (F)

Le mont Lachat est un Espace Naturel Sensible (ENS). Il s'agit d'un lieu reconnu pour son patrimoine naturel et qui se révèle menacé ou vulnérable par l'urbanisation ou le développement d'activités.

L'ENS du mont Lachat a été le lieu de travaux audacieux pour la réhabilitation et renaturation du site.

Après le démantèlement d'une ancienne soufflerie, le sol fut réensemencé par un mélange de graines locales. Au total, environ 5 000 m² ont été restaurés en septembre 2015. Une expérience scientifique inédite pour un site situé à 2000m d'altitude, au pied d'un glacier et exposé au vent.

Crédit photo : ONERA