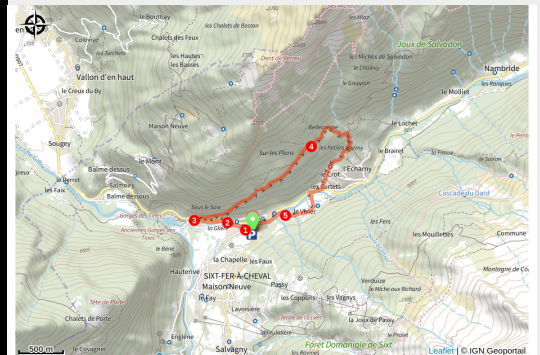



Le balcon de Sixt : raquettes à Sixt-Fer-à-Cheval

CC des Montagnes du Giffre - Sixt-Fer-à-Cheval



A travers la belle forêt de " Sur les Plans," cet itinéraire passe au-dessus du village de Sixt-Fer-à-Cheval offrant au passage une vue aérienne de celui-ci.

Infos pratiques

Pratique : Rando été

Durée : 2 h

Longueur : 5.3 km

Dénivelé positif : 286 m

Difficulté : Intermédiaire

Type : Boucle

Thèmes : Faune, Flore, Montagne sans voiture

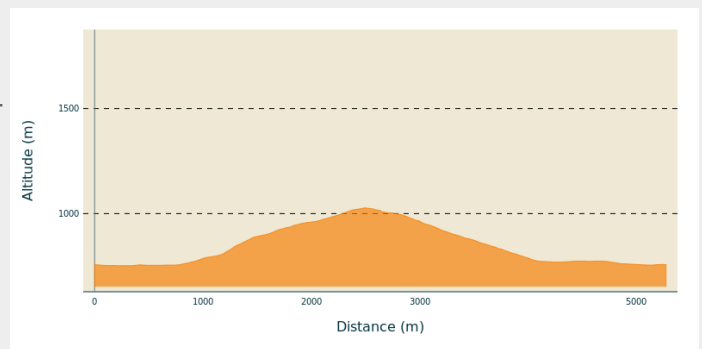
Itinéraire

Départ : Maison de la réserve de Sixt-Fer-à-Cheval

Arrivée : Maison de la réserve de Sixt-Fer-à-Cheval

Communes : 1. Sixt-Fer-à-Cheval

Profil altimétrique

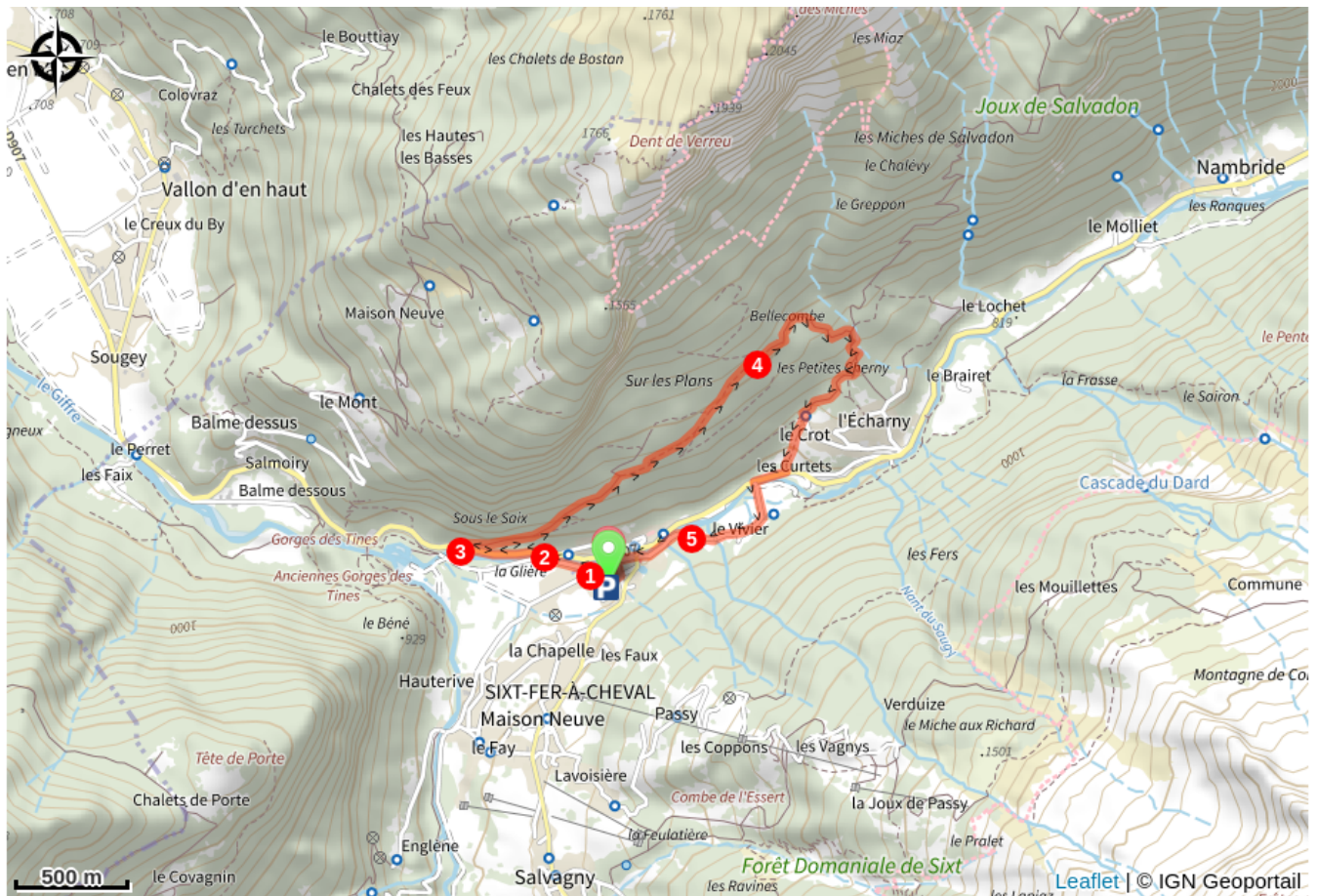


Altitude min 752 m Altitude max 1027 m

Au départ de la maison de la réserve naturelle au centre du Village de Sixt-Fer-à-Cheval :

1. Prendre la direction de l'école, puis suivre la rive gauche du Giffre jusqu'à un pont.
2. Traverser le Giffre, tourner à gauche et suivre la départementale sur 350m.
3. Traverser la route face à un oratoire. L'itinéraire, chemin à Chico débute à travers une belle forêt. Plusieurs points de vue se succèdent : les toits de Sixt, la Pointe de Sales, les arrêtes qui dominent l'itinéraire (Pointe de Ressachat, Tête de Grenier, Pointe Rousse) jusqu'à l'altitude 1023 mètres où s'ouvre une très jolie vue sur le Tenneverge, le Grenier de Commune ...
4. L'itinéraire redescend ensuite sur le hameau du Crot puis sur les Curtets. Suivre la départementale, à droite, sur 100 mètres, traverser le pont du Vivier, puis le village du même nom.
5. Après le cimetière, avant un pont sur le Giffre, emprunter un chemin sur la gauche qui vous conduit devant la mairie. Continuer tout droit jusqu'à la maison de la réserve.

Sur votre chemin...



Toutes les infos pratiques

Animaux acceptés

Votre chien est autorisé dans cette zone d'espace naturel. Il est conseillé de le tenir en laisse. À l'approche d'un troupeau, il est obligatoire de lui mettre une laisse. Par sa présence, son odeur et ses déjections, votre chien peut perturber la biodiversité. Sa divagation dans la nature peut avoir des conséquences lourdes pour la faune sauvage et les troupeaux (transmission de germes, stress de la faune sauvage, destruction des couvées au sol). Les chiens sont interdits en cœur de parcs nationaux et dans la plupart des réserves naturelles.

Recommandations

Soyez prudent et prévoyant lors de la randonnée. Asters CEN74 n'est pas tenu responsable en cas d'accident ou de désagrément quelconque survenu sur ce circuit.

Comment venir ?

Transports

Parking conseillé

Parking place de la gare à Sixt-Fer-à-Cheval

Zones de sensibilité environnementale

Le long de votre itinéraire, vous allez traverser des zones de sensibilité liées à la présence d'une espèce ou d'un milieu particulier. Dans ces zones, un comportement adapté permet de contribuer à leur préservation. Pour plus d'informations détaillées, des fiches spécifiques sont accessibles pour chaque zone.

Réserve naturelle nationale de Sixt-Fer-à-Cheval-Passy

Période de sensibilité :

Contact : Asters - Conservatoire d'espaces naturels de Haute Savoie

contact@cen-haute-savoie.org

La Réserve Naturelle Sixt-Fer-à-Cheval-Passy est un espace naturel protégé. Merci de respecter la réglementation :



Pensez à rester sur les sentiers.