

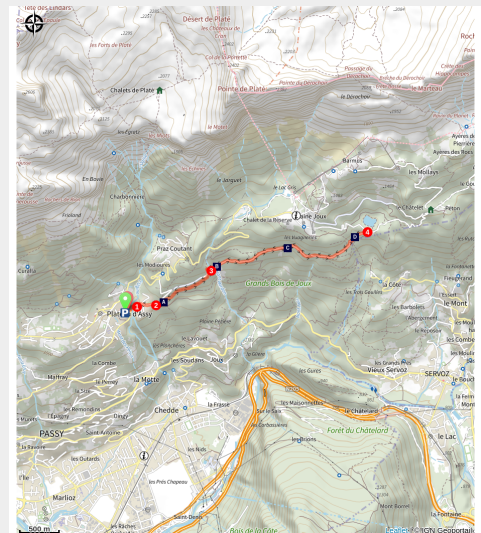
Balade du Plateau d'Assy au Lac Vert par la passerelle du Nant Bordon



CC Pays du Mont-Blanc - Passy



Passerelle du Nant Bordon (@julietteBuret)



Balade forestière ludique jusqu'au lac Vert avec un beau panorama sur le Mont-Blanc

Itinéraire bis pour le lac vert moins fréquenté pour prendre le temps de reconnaître les arbres

Infos pratiques

Pratique : Rando été

Durée : 2 h 30

Longueur : 7.7 km

Dénivelé positif : 313 m

Difficulté : Facile

Type : Aller-retour

Thèmes : Ecogeste, Flore, Géologie, Lac et glacier

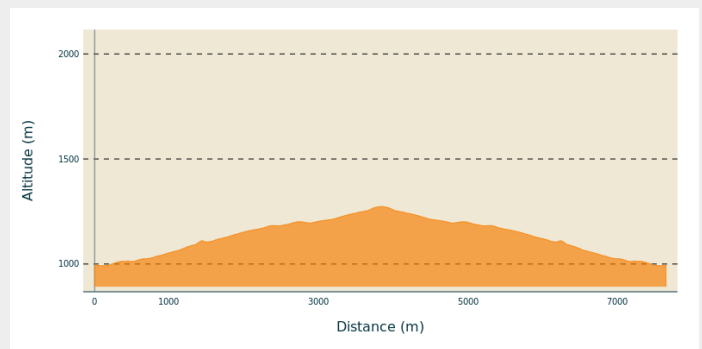
Itinéraire

Départ : Place Tobé, rue de l'Eglise,
74480 Passy

Arrivée : Lac Vert, Plaine Joux

Communes : 1. Passy

Profil altimétrique

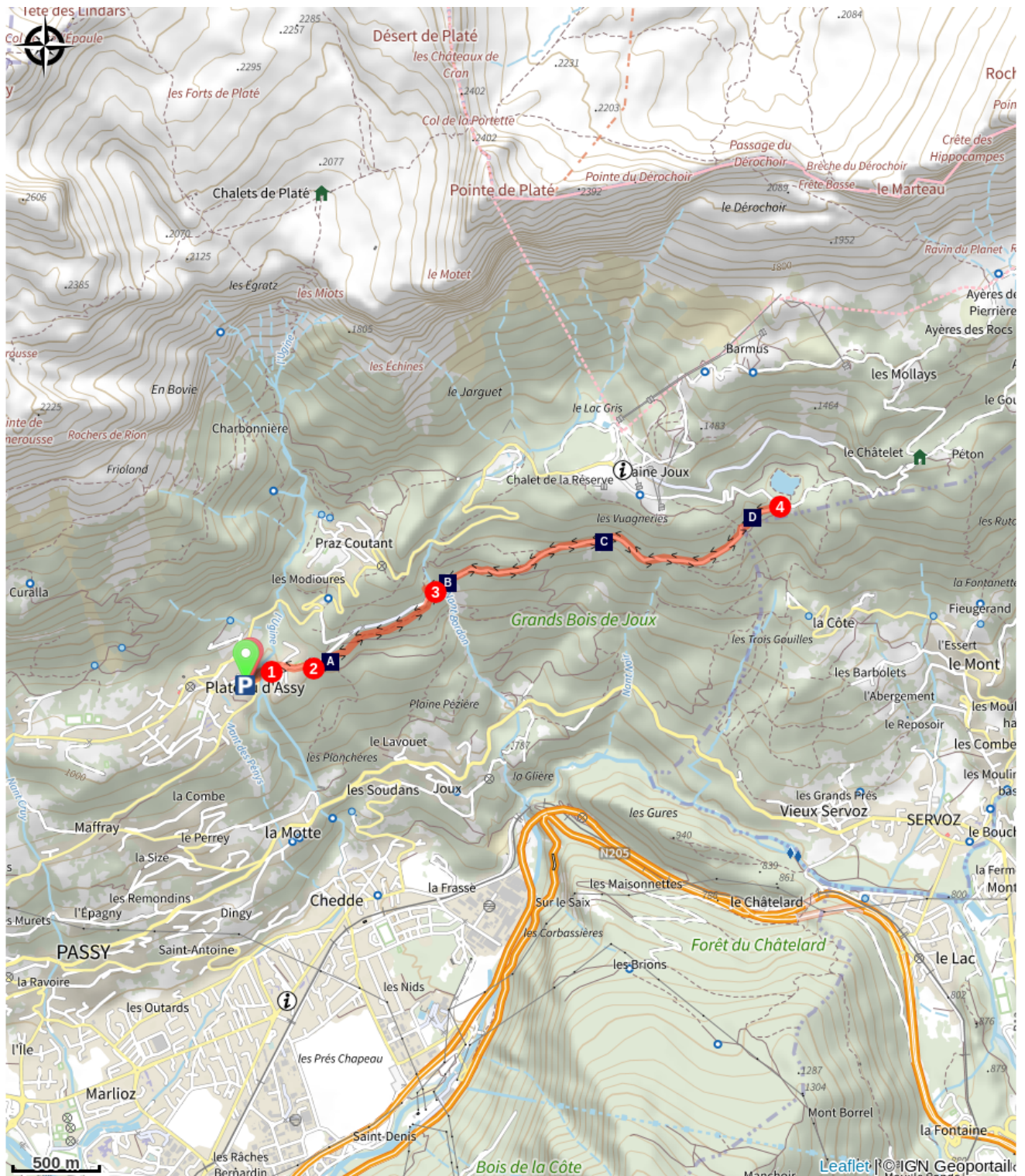




Altitude min 992 m Altitude max 1274 m



Depuis parking place Tobé le long de la route.

1. Après le pont de l'Ugine, continuez tout droit sur la route, promenade Marie Curie, jusqu'au balisage jaune des sentiers : Sancellemoz (alt 1020m).
2. Sur votre droite, suivre le balisage vers le lac Vert sur un sentier forestier en contrebas de la route goudronnée.
3. Après la passerelle, vous rejoignez une route carrossable jusqu'au Lac vert.
4. Le retour se fait en sens inverse sur le même itinéraire ou possibilité de prendre le bus de Plaine Joux au plateau d'Assy.

Sur votre chemin...



-  Reconnaître un hêtre et un charme (A)
-  Une montagne à partager (C)

-  Le nant Bordon (B)
-  Le Lac Vert (D)

Toutes les infos pratiques

Animaux acceptés

Votre chien est autorisé dans cette zone d'espace naturel. Il est conseillé de le tenir en laisse. À l'approche d'un troupeau, il est obligatoire de lui mettre une laisse. Par sa présence, son odeur et ses déjections, votre chien peut perturber la biodiversité. Sa divagation dans la nature peut avoir des conséquences lourdes pour la faune sauvage et les troupeaux (transmission de germes, stress de la faune sauvage, destruction des couvées au sol). Les chiens sont interdits en cœur de parcs nationaux et dans la plupart des réserves naturelles.

Recommandations

Profitez de votre arrivée au lac vert pour visiter les expositions à la maison de la réserve naturelle à Plaine Joux

Comment venir ?

Transports

Horaire du Y85 - Sallanches, Passy, Plaine Joux

<https://www.altibus.com/wp-content/uploads/2022/01/Navettes-Passy.pdf>

Pour les personnes à mobilité réduite : 4 places de parking sont prévues au croisement de la Promenade Marie Curie et la Route du Lac Vert, près des totems.

Parking conseillé

Place Tobé, rue de l'Eglise, 74480 Passy

i Lieux de renseignement

Maison de la réserve naturelle de Passy

Plaine-Joux, 74190 PASSY

contact@cen-haute-savoie.org

Tel : 04 50 90 23 07

<http://cen-haute-savoie.org>



Office de Tourisme de Passy

<https://www.passy-mont-blanc.com/>

Sur votre chemin...



☘ Reconnaître un hêtre et un charme (A)

Le charme d'Adam c'est d'être à poil ! Petit moyen mnémotechnique pour ne plus jamais confondre charme et hêtre ! La feuille du hêtre (être) a un bord lisse et légèrement poilu alors que la feuille du charme a une bordure dentée (adam = à dent).

Le hêtre (*Fagus sylvatica*), appartient à la famille des Fagacées, tout comme le chêne et le châtaignier. Le hêtre fleurit à chaque printemps mais ne produit des fruits que tous les 5 ans. Les fâines ressemblent à des petites châtaignes triangulaires qui font le bonheur des oiseaux, chevreuils, sangliers...



🌐 Le nant Bordon (B)

Un nant est un terme utilisé pour désigner un cours d'eau de montagne. Ce milieu est soumis à de fortes contraintes naturelles pour la vie aquatique. L'ancienne route qui menait au Lac vert fut détruite par un débordement du nant Bordon suite à de fortes intempéries.

100 ans plus tôt, un très important glissement de terrain a provoqué la disparition d'un magnifique lac, le lac de Chéde.

Crédit photo : @JeanAntoineLinck



🐾 Une montagne à partager (C)

Admirons les fleurs de montagne sans les cueillir, marchons sur les sentiers balisés sans piétiner les milieux naturels alentours, refermons les barrières des pâturages pour respecter le travail des bergers.

La nature est notre maison à tous, c'est un espace de vie pour la biodiversité et les animaux ainsi qu'un espace de travail. Nous sommes nombreux à la partager, chaque geste compte, alors passe le message à ton voisin !

Crédit photo : @Pauline-et-ses-crayons



Le Lac Vert (D)

Ce lac aux couleurs étonnantes s'est probablement formé suite à l'éboulement du Dérochoir (barre des Fiz au Nord) en 1471. Plusieurs explications existent quant à sa couleur vert émeraude, parmi lesquelles la végétation environnante constituée en majorité d'épicéas, qui se reflètent dans ses eaux. Mais la présence dans le lac d'algues bleues ou cyanophycées est aussi une cause probable. L'eau provient de sources qui l'alimentent aussi bien en surface que par le fond.

Crédit photo : Julien Heuret - CEN 74