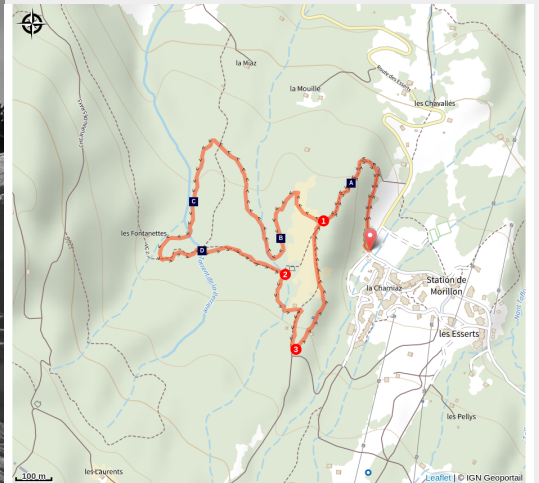


# Morillon Les Esserts : raquettes au plateau de la Charniaz

CC des Montagnes du Giffre - Morillon



(@julietteBuret)



## *Balade hivernale sur le large plateau de la Charniaz entre sous-bois et clairière*

A travers une ambiance forestière, le sentier serpente entre plusieurs cours d'eau pour une balade sans dénivelé mais avec une vue sur toute la vallée.

### Infos pratiques

Pratique : Rando hiver

Durée : 1 h 30

Longueur : 3.5 km

Dénivelé positif : 118 m

Difficulté : Facile

Type : Boucle

Thèmes : Ecogeste, Faune, Lac et glacier, Montagne sans voiture

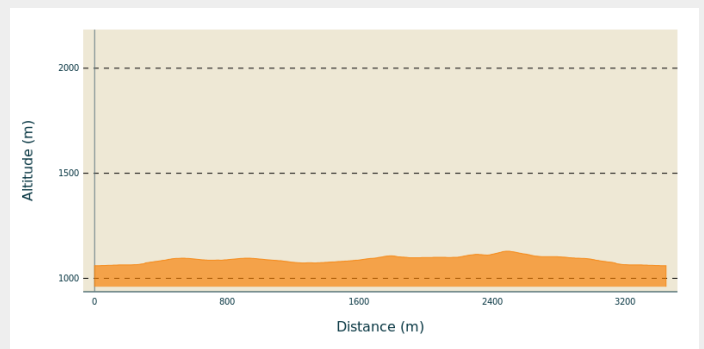
# Itinéraire

**Départ** : Morillon les Esserts

**Arrivée** : Morillon les Esserts

**Communes** : 1. Morillon

## Profil altimétrique

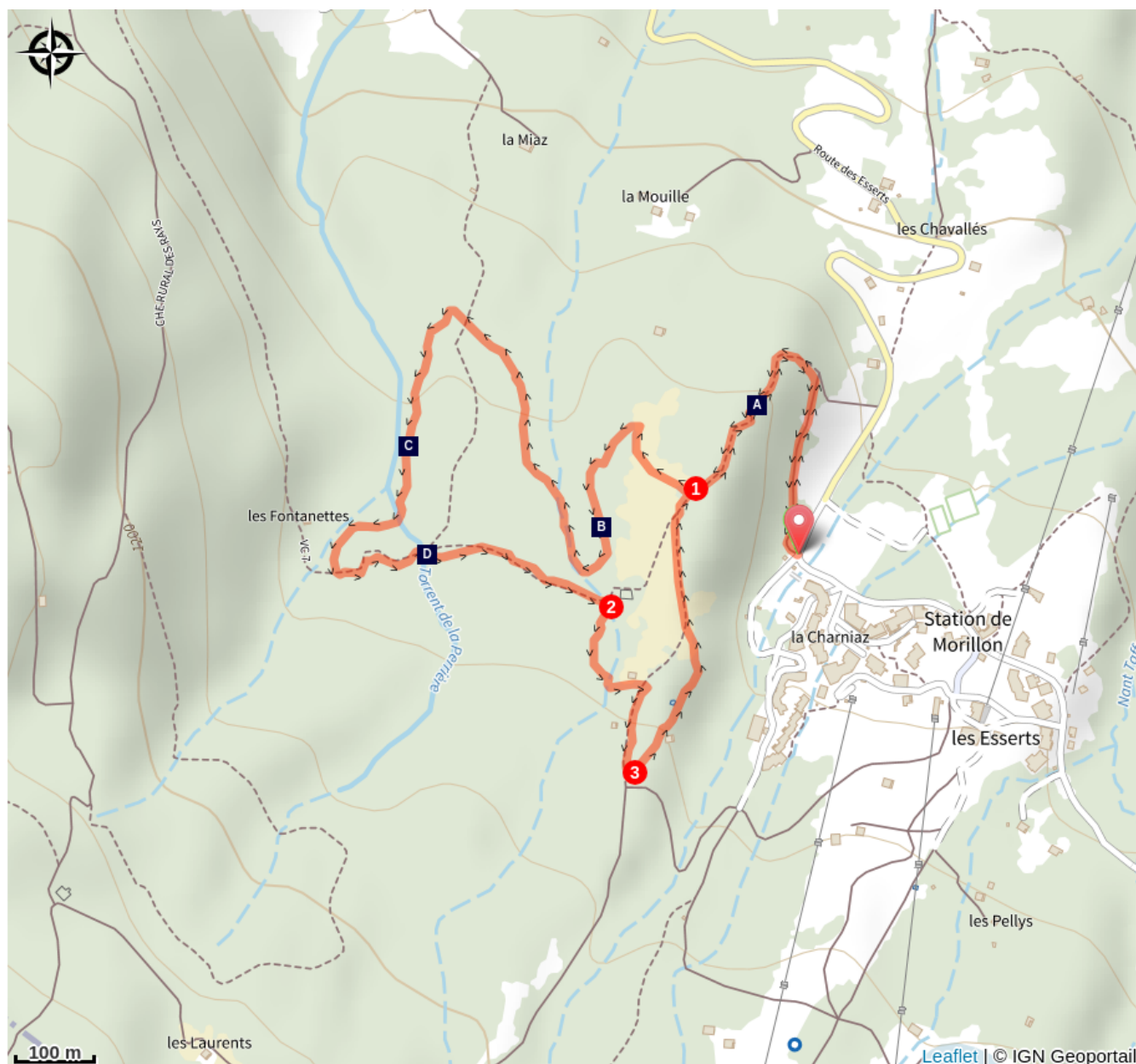




Altitude min 1060 m Altitude max 1129 m



Au départ de Morillon 1100, au village des Esserts, l'itinéraire débute en face du parking.

1. Arrivé sur le plateau de la Charniaz, empruntez le sentier vers la lisière de la forêt sur votre droite. La sente, balisée par le domaine du Haut Giffre, traverse une forêt et plusieurs cours d'eau.
2. De retour dans une clairière, remontez légèrement vers le chalet de la Charniaz. Au plateau, vous pouvez apercevoir à l'Ouest le Pic du Marcellly et à l'Est l'Aouille du Criou, 2 sommets emblématiques de la vallée.
3. Le retour se fait sur votre gauche où vous allez croiser le sentier de départ pour rejoindre le parking.

# Sur votre chemin...



-  La "quiétude" attitude (A)
-  Une forêt : la pessière (C)

-  Le cingle plongeur (B)
-  Le nant de montagne (D)

# Toutes les infos pratiques

## **Recommandations**

Attention : Les conditions des sentiers sont susceptibles de changer, pensez à vous renseigner avant de partir.

Soyez toujours prudent et prévoyant lors d'une randonnée. Asters-CEN74 n'est pas tenu responsable en cas d'accident ou de désagrément quelconque survenu sur ce circuit.

Accès au sentier soumis aux conditions météorologiques. Pour plus d'informations, contacter l'Office de tourisme : Haut-Giffre Tourisme : 04 50 34 49 36

<https://www.haut-giffre.fr/je-decouvre/nos-territoires/morillon/>

## **Comment venir ?**

### Transports

.Depuis Morillon village : Télécabine Essert  
<https://www.grand-massif.com/info-live-ete/>

Navette gratuite interstation :  
<https://www.grand-massif.com/navette-skibus/>

### Accès routier

Situer à l'entrée du village des Esserts, à 10 min de Morillon Village, sur la D54.

### Parking conseillé

Parking Morillon 1100, Les Esserts

# Sur votre chemin...

---




## 🐾 La "quiétude" attitude (A)

Au cœur de cette nature fragile, le bruit dérange la faune sauvage mais aussi les autres usagers. On vient ici se ressourcer, écouter le cri d'un rapace ou le murmure du ruisseau.

Le bruit excessif peut avoir des conséquences néfastes sur la reproduction et la survie des animaux sauvages. Il est donc important de minimiser les perturbations sonores. C'est un lieu de vie, adoptons la bonne attitude !

Crédit photo : LorraineSuty

---



## 🐾 Le cingle plongeur (B)

Le cingle plongeur, également appelé merle d'eau, est un petit oiseau aquatique. Il possède un plumage brun foncé et une poitrine blanche. Sa particularité est sa capacité à plonger et nager sous l'eau grâce à ses ailes courtes et arrondies pour se nourrir. Le cingle plongeur niche dans les crevasses rocheuses le long des cours d'eau. Le passage de chiens (non tenus en laisse) dans son environnement, peut être fatal pour ses couvées.

Tendez l'oreille, vous aurez peut-être la chance d'entendre son chant mélodieux !

Crédit photo : @FrankMiramand

---



## 🌿 Une forêt : la pessière (C)

Cette forêt où domine les résineux (sapins, épicéas, pins, mélèzes) est un écosystème clé des paysages alpins. D'origine naturelle ou issue de plantation, les pessières ont deux fonctions principales : protéger les sols de l'érosion et produire du bois. Ces forêts sont souvent menacées par les activités humaines telles que l'exploitation forestière, l'agriculture et le développement urbain. Ces menaces engendrent généralement une difficulté de régénération, une minéralisation de la litière et une perte de l'ambiance microclimatique en sous-bois.

Restez sur les sentiers pour éviter de créer de nouvelles sentes!

Crédit photo : @julietteBuret

---



## 🌊 Le nant de montagne (D)

Un nant est un terme utilisé pour désigner un cours d'eau de montagne. Ce milieu est soumis à de fortes contraintes naturelles pour la vie aquatique. Vous traversez, ici, un dédale de court d'eau (le torrent de la perrière, le ruisseau de la Cuttaz et plus loin le Nant Taffon) qui alimente le Giffre, affluent de l'Arve et sous affluent du Rhône. Le Giffre prend sa source en réserve naturelle de Sixt-Fer-à-cheval.