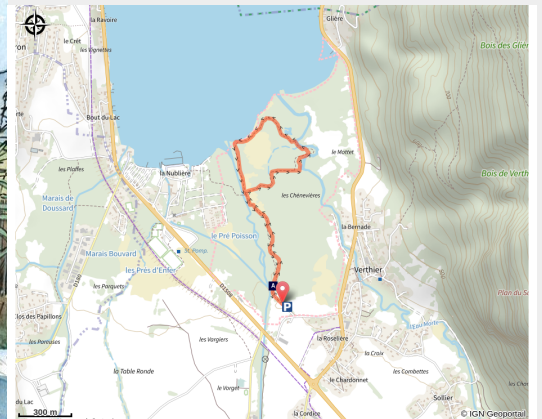


Sentier audio du Bout du lac d'Annecy

Réserve Naturelle du Bout du Lac - Doussard



Un itinéraire sous forme d'audio guide accessible à tous

Arpentez tranquillement la boucle de la réserve naturelle et découvrez à votre rythme, un site préservé, possédant une faune et une flore remarquable. Laissez-vous guider par des anecdotes racontées par les anciens et des enfants du pays. La réserve naturelle n'aura plus de secrets pour vous.

Cliquer sur ce lien pour accéder à notre sentier sonore : [Audio guide](#)

Infos pratiques

Pratique : Rando été

Durée : 1 h 30

Longueur : 3.0 km

Dénivelé positif : 17 m

Difficulté : Très facile

Type : Aller-retour

Thèmes : Archéologie et histoire, Faune, Flore, Montagne sans voiture, Point de vue

Accessibilité : Fauteuil roulant, Joelette, Poussette

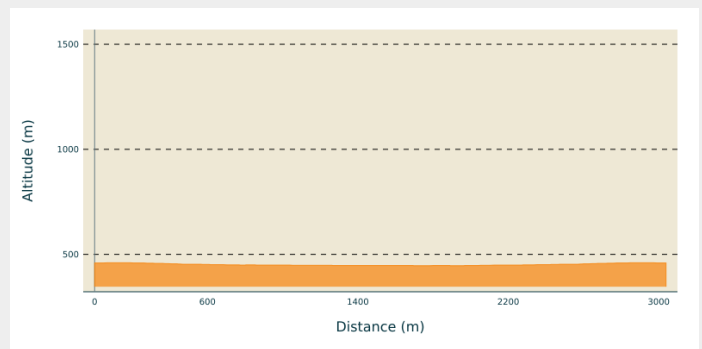
Itinéraire

Départ : Parking route de la vieille église

Arrivée : Parking route de la vieille église

Communes : 1. Doussard

Profil altimétrique



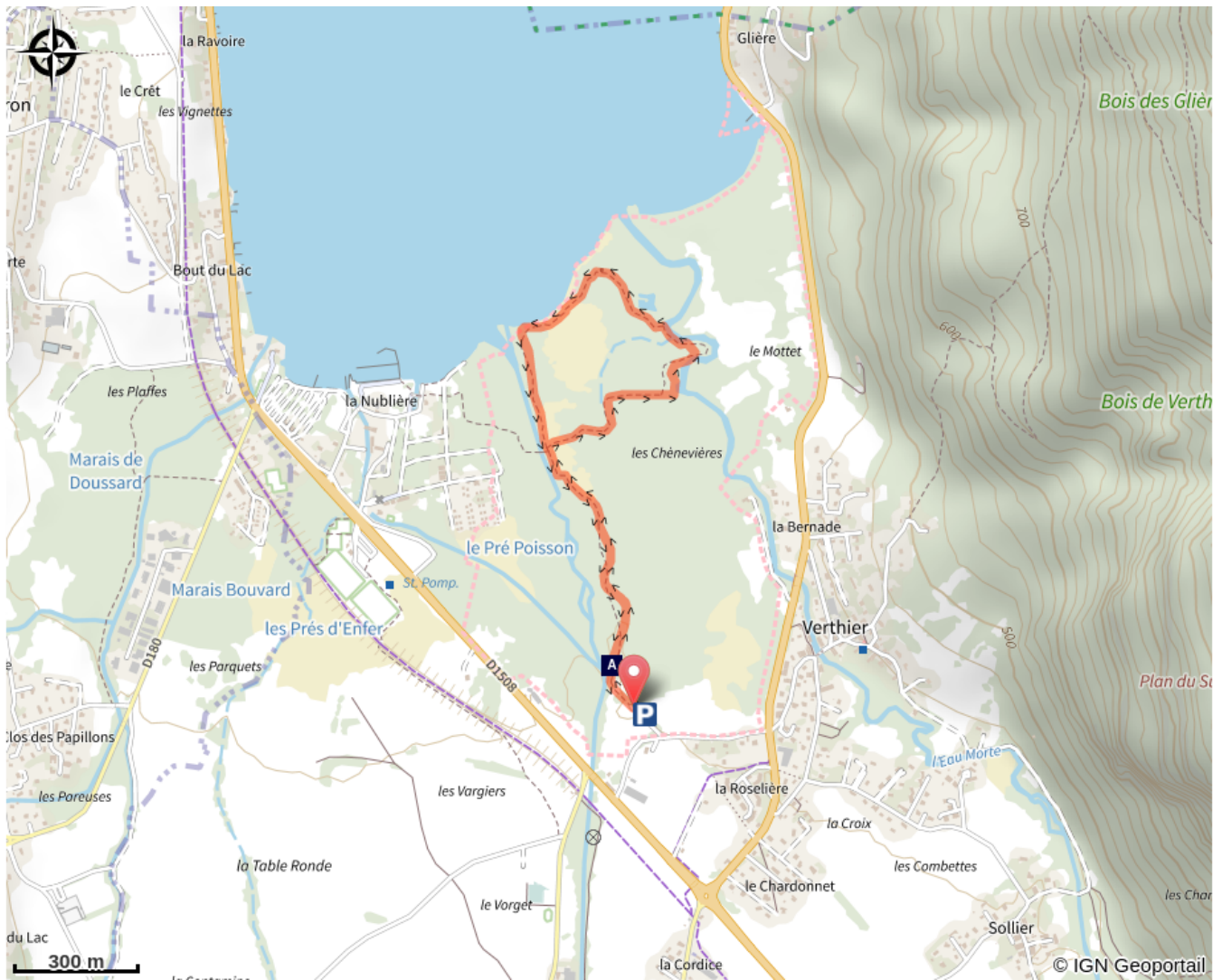
Altitude min 447 m Altitude max 461 m

Balade dans la réserve naturelle du bout du lac d'annecy

1. Suivre le sentier au départ du parking de la réserve naturelle
2. A l'intersection, continuer sur le sentier principal
3. Continuer sur les pontons en bois
4. Au belvédère de l'Eau morte, revenir sur vos pas
5. Continuez le sentier en terre qui longe la rivière puis tourner à droite sur le sentier en bois. A la fin du cheminement en bois, vous rejoignez la prairie central.
6. Tournez à gauche, vous êtes arrivés.

Le retour se fait par le même itinéraire

Sur votre chemin...



 Une balade sonore (A)

Toutes les infos pratiques

Recommandations

Attention, les chiens, même tenus en laisse sont interdits sur l'ensemble de la réserve. La circulation de vélos et trottinettes est interdite (nuisance sonore pour la faune)

Chemin accessible pour fauteuils et poussettes uniquement jusqu'au belvédère du Castor.

Comment venir ?

Transports

BUS :

Depuis Annecy, ligne interurbaine 51

Depuis Talloires : Ligne 61

Plus d'informations : www.philibert-transport.fr

Navette estivale gratuite

Depuis Doussard : LS et Faverges : LV

Depuis Annecy : L1 et L2

Information : mobil-ete.grandannecy.fr

Accès routier

Accès par la voie verte du tour du lac d'Annecy.
Garage à vélo sur le parking de la route de la vieille église.

Parking conseillé

Parking route de la vieille église, Doussard

Accessibilité

Accessible aux malvoyants grâce à notre audio guide et aux personnes en situation de handicap grâce au platelage.

 Fauteuil roulant  Joelette  Poussette

Zones de sensibilité environnementale

Le long de votre itinéraire, vous allez traverser des zones de sensibilité liées à la présence d'une espèce ou d'un milieu particulier. Dans ces zones, un comportement adapté permet de contribuer à leur préservation. Pour plus d'informations détaillées, des fiches spécifiques sont accessibles pour chaque zone.

Réserve naturelle nationale du Bout du Lac d'Annecy

Période de sensibilité :

Contact : **Asters - Conservatoire d'espaces naturels de Haute-Savoie**
contact@cen-haute-savoie.org

La Réserve Naturelle du bout du lac est un espace naturel protégé. Merci de respecter



la réglementation :

Pensez à rester sur les sentiers.

Sur votre chemin...



Une balade sonore (A)

Partez à la découverte auditive de la réserve en cliquant sur le lien "audio guide" ci dessus, ou en flashant les QRcode sur place.